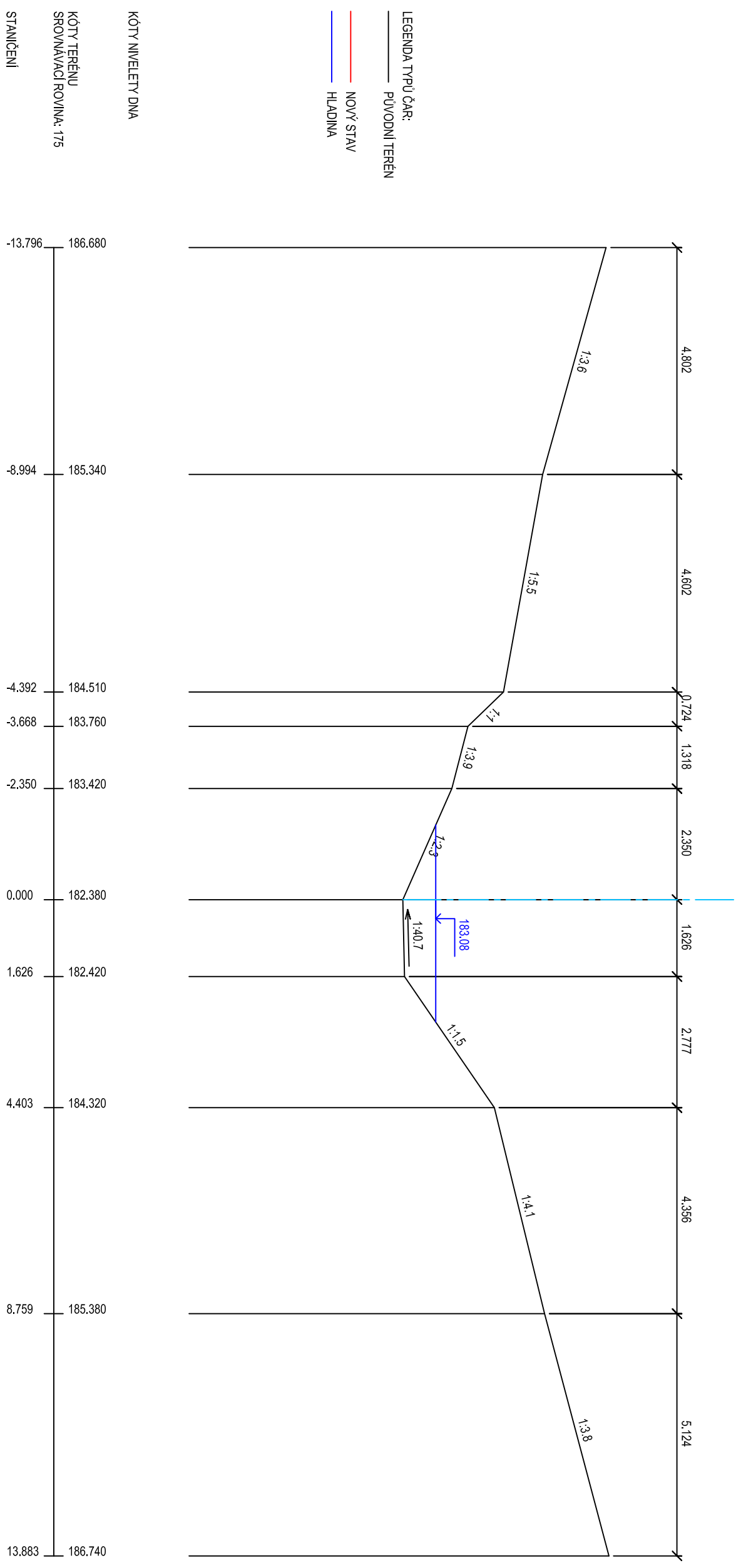
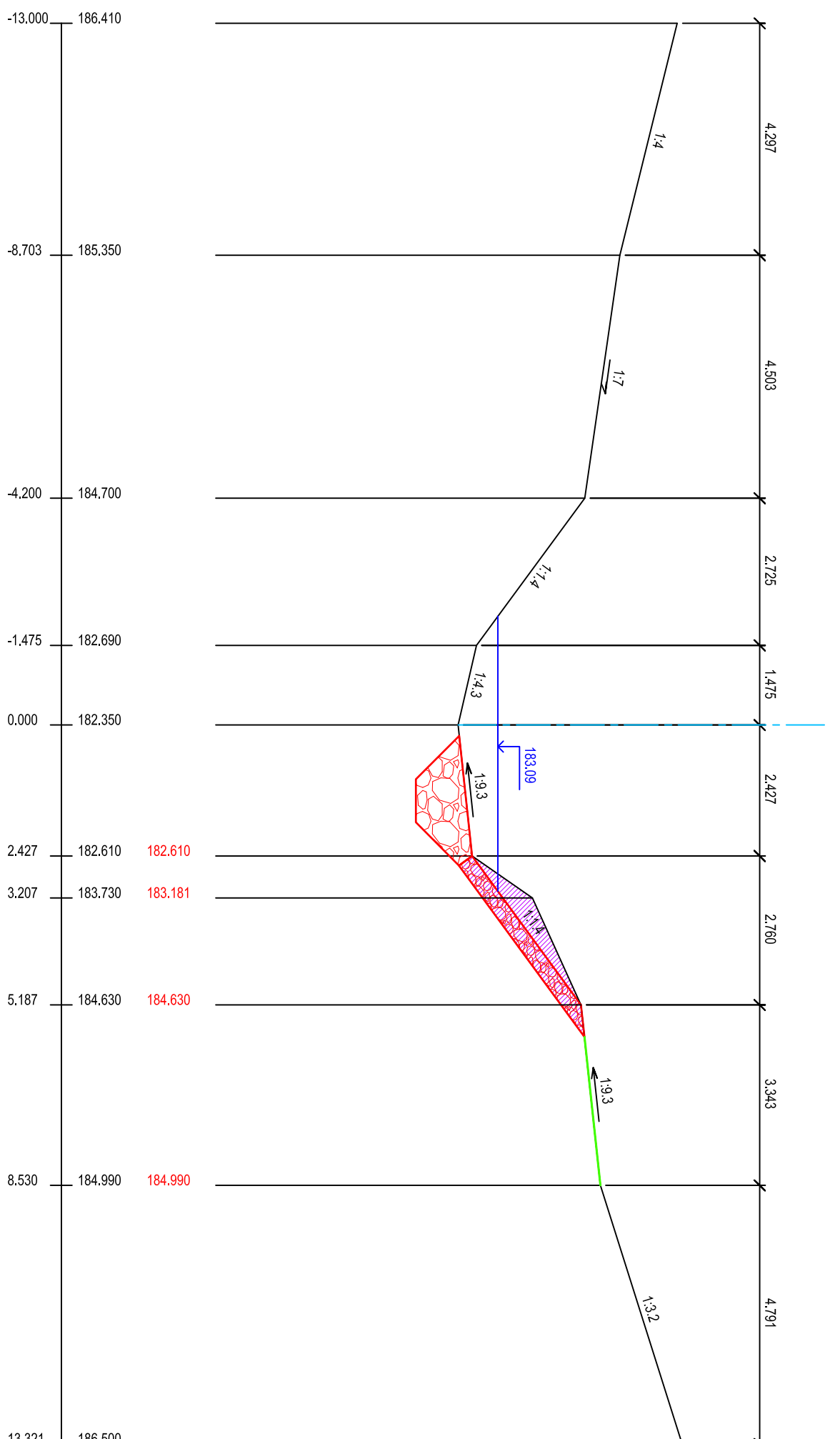


PŘÍČNÉ PROFILY - NÁTRŽ 1

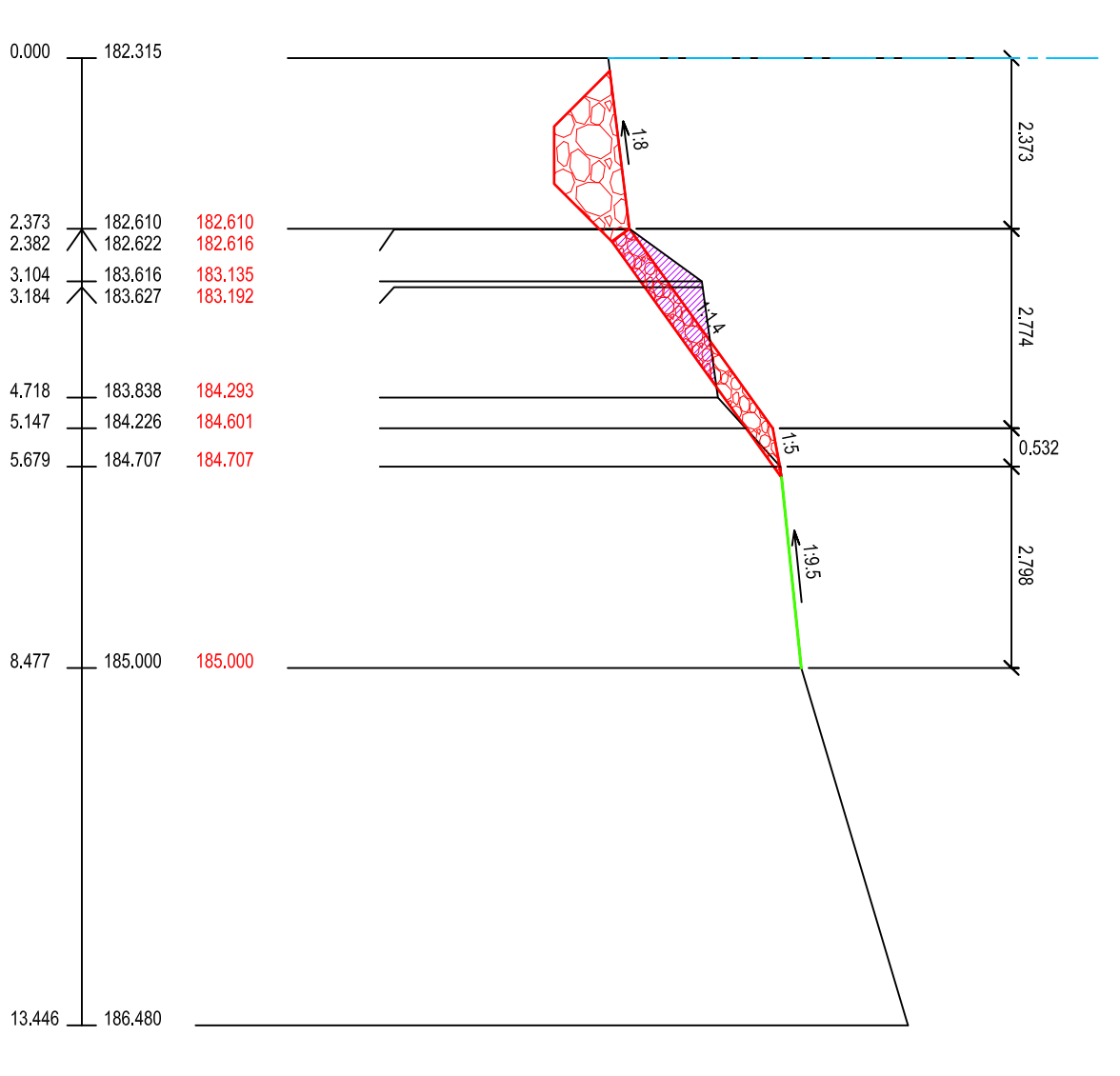
ŘEZ PF ZÚ km 0.00000 1:100



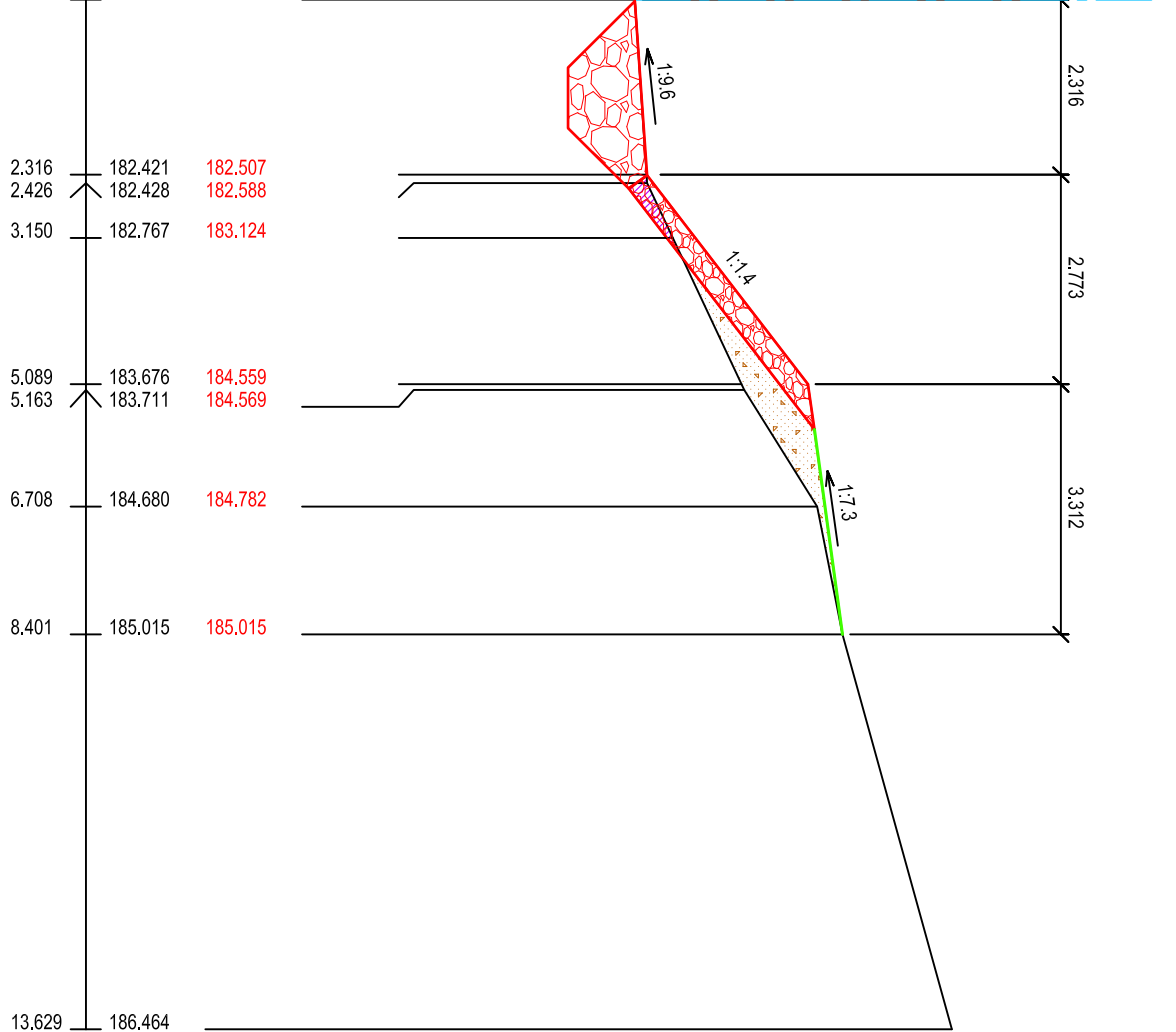
ŘEZ PF 1-1 km 0.03663 1:100



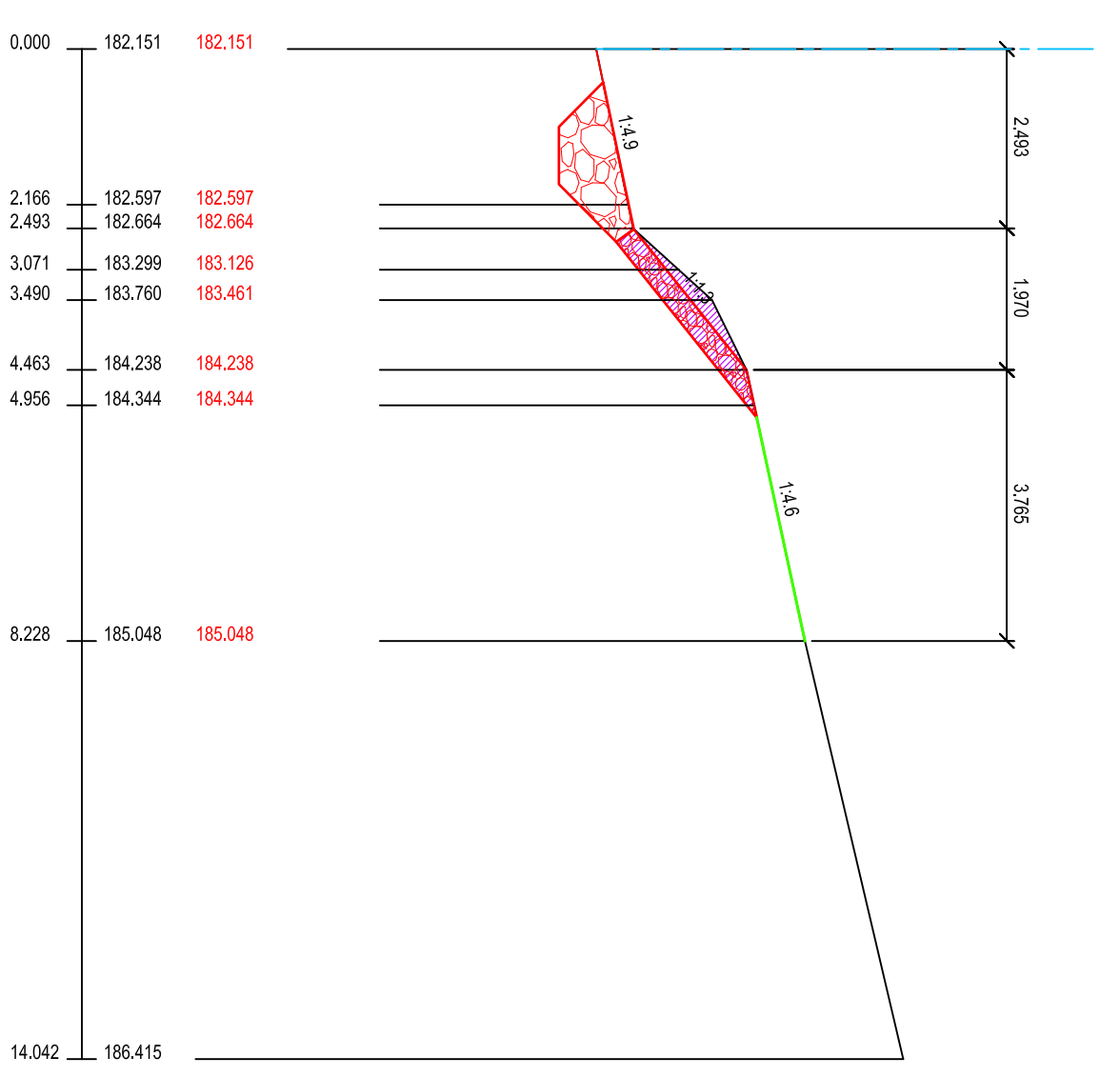
ŘEZ PF 1-2 km 0.03869 1:100



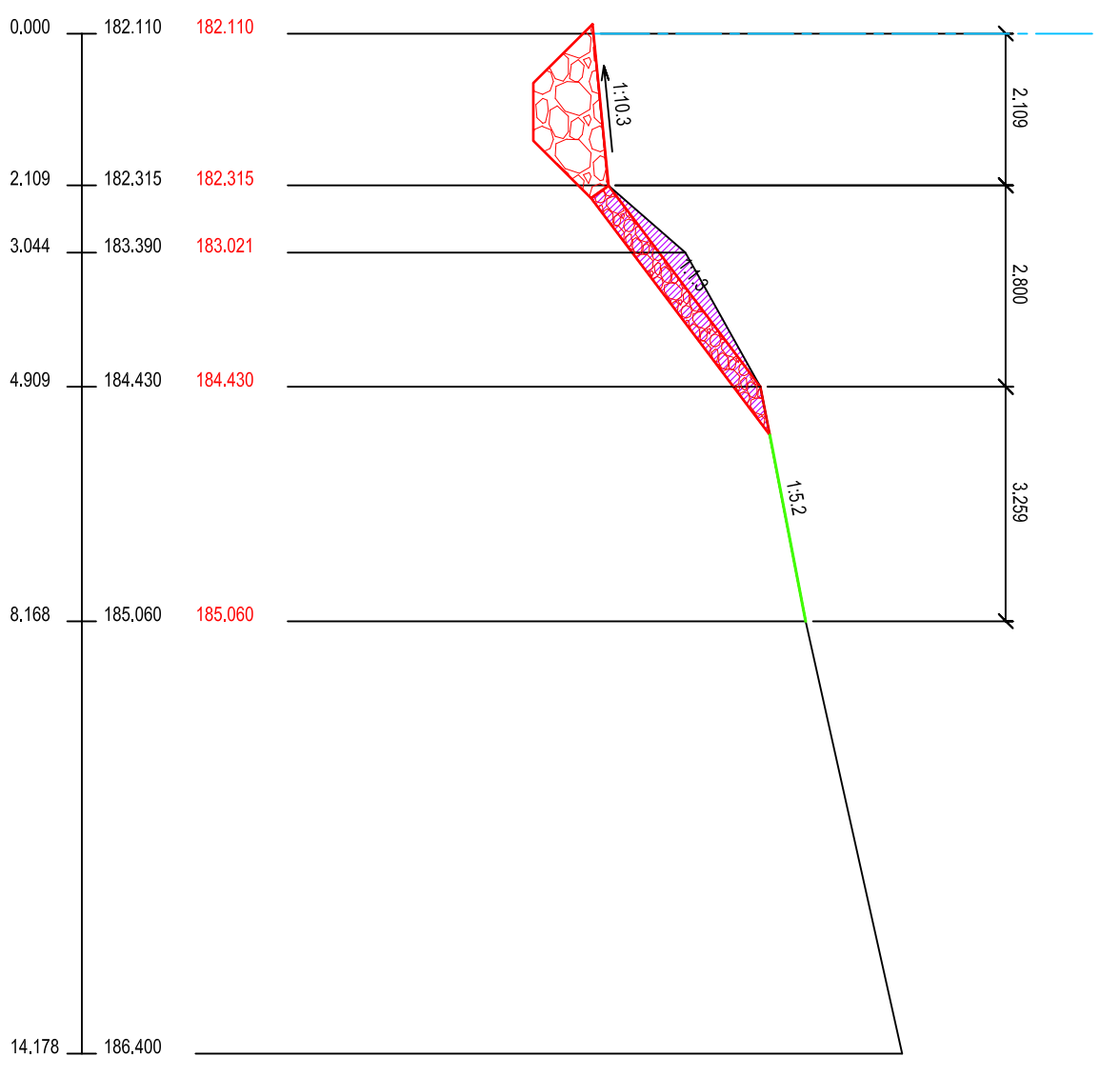
ŘEZ PF 1-3 km 0.04167 1:100



ŘEZ PF 1-4 km 0.04840 1:100



ŘEZ PF 1-5 km 0.05080 1:100



Tabulka kubatur a výměr

úsek profilu	stančení	vzd. prof.	odkopávka		výkop - palky		palika - zához		násep - zemina		svah - kam. zához		svah - zához navíc		svahování - násyp		úrovňová terénu 1		úrovňová terénu 2	
km	m	m ²	m ²	m ²	m ²	m ²	m ²	m ²	m ²	m ²	m	m	m ²	m ²	m	m	m	m	m	m ²
ZÚ 1-1	0.03663	1.86	1.45	2.99	1.60	1.55	3.19	1.60	0.00	0.02	3.42	3.42	0.00	0.00	0.00	0.00	2.76	2.71	3.42	20.49
1-2	0.03869	2.06	1.04	1.50	1.50	1.50	4.77	1.50	0.03	0.02	3.41	7.03	0.00	0.00	0.70	2.66	2.71	5.58	3.42	20.49
1-3	0.04167	2.98	0.60	1.77	1.60	1.60	4.77	1.60	0.02	1.83	3.46	10.30	0.00	0.00	2.86	2.70	8.05	3.46	20.73	
1-4	0.04840	6.73	0.65	4.34	1.70	1.50	10.10	1.50	0.60	4.04	3.50	20.26	0.00	0.00	1.43	9.62	2.98	19.92	3.01	18.06
KU 1-5	0.05080	2.4	1.14	1.30	1.40	1.45	3.48	1.30	0.00	0.00	2.52	7.24	0.00	0.00	0.00	2.91	6.98	3.02	18.09	
Celkem		14.17 m	1.66	12.5 m²	1.60	1.45	3.48	1.50	21.5 m²	0.00	3.51	44.8 m²	0.00	0.00	0.00	2.64	40.5 m²	3.51	77.4 m²	

LEGENDA:

- pluvníň terén
- nový sliv
- úrovňová terénu, osel
- odkopávka
- zához - lom, kamen
- zásep - zemina

Zodpovědný projektant	Vypracoval	Technická kontrola
Ing. Šárka Vořbová	Ing. Šárka Vořbová	Ing. Lubor Dříte
Kraj: Středočeský	Obec: Kostelní Lhota, Hořetev	
Investor: Povodí Labe, státní podnik, Vito Nejedlý 951, 500 03 Hradec Králové		
Výrokka, Kostelní Lhota-Hořetev, oprava nátrživ ochranné hrází ř.km 5,200 – 7,100		
Příčné profily – nátrž 1		
Měřítko: 1: 100		
Číslo přílohy: D.4.1		
Předložený dokumentace je duševním vlastnictvím firmy MultiQua s.r.o., Hradec Králové		

multiQua s.r.o.

500 02 HRADEC KRÁLOVÉ

TEL: +420 488 500 359

WWW.MULTIQUA.CZ

Stupeň

Datum

Číslo přílohy

Formát

1 x A4

07/2017

M17/042

DSI